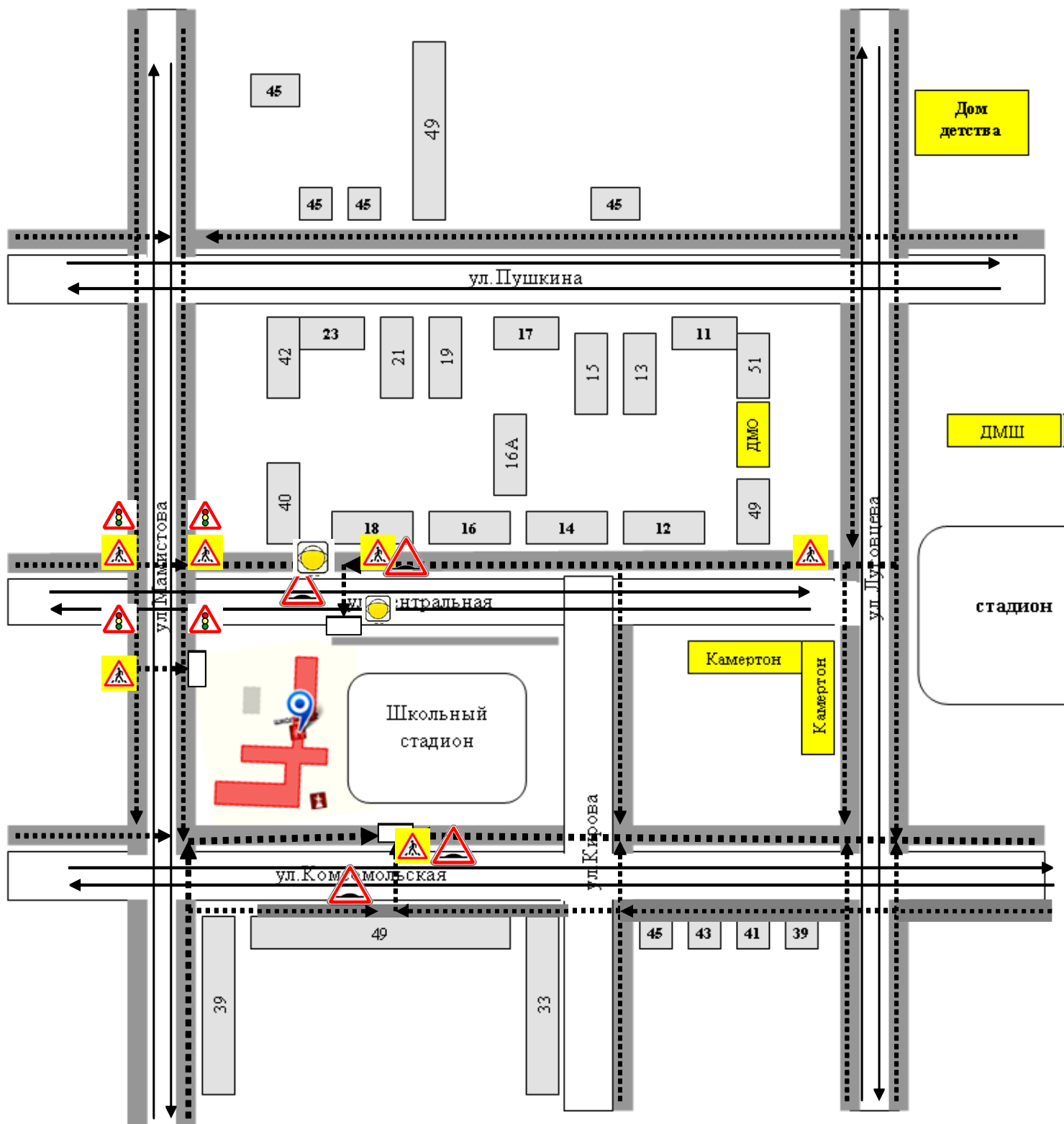


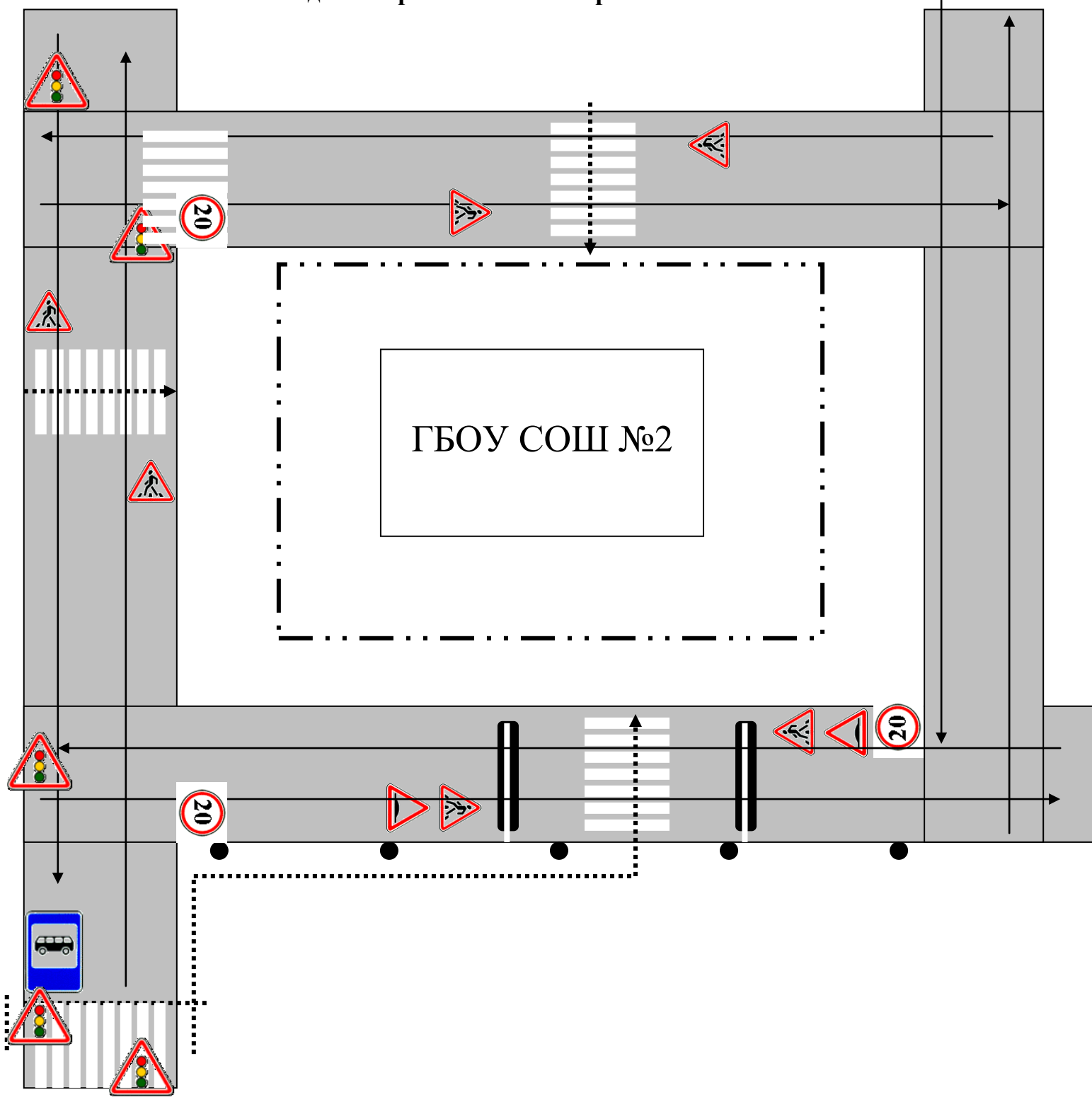
# I. План – схемы ОУ.






План – схема района расположения ОУ, пути движения транспортных средств и детей (учеников)



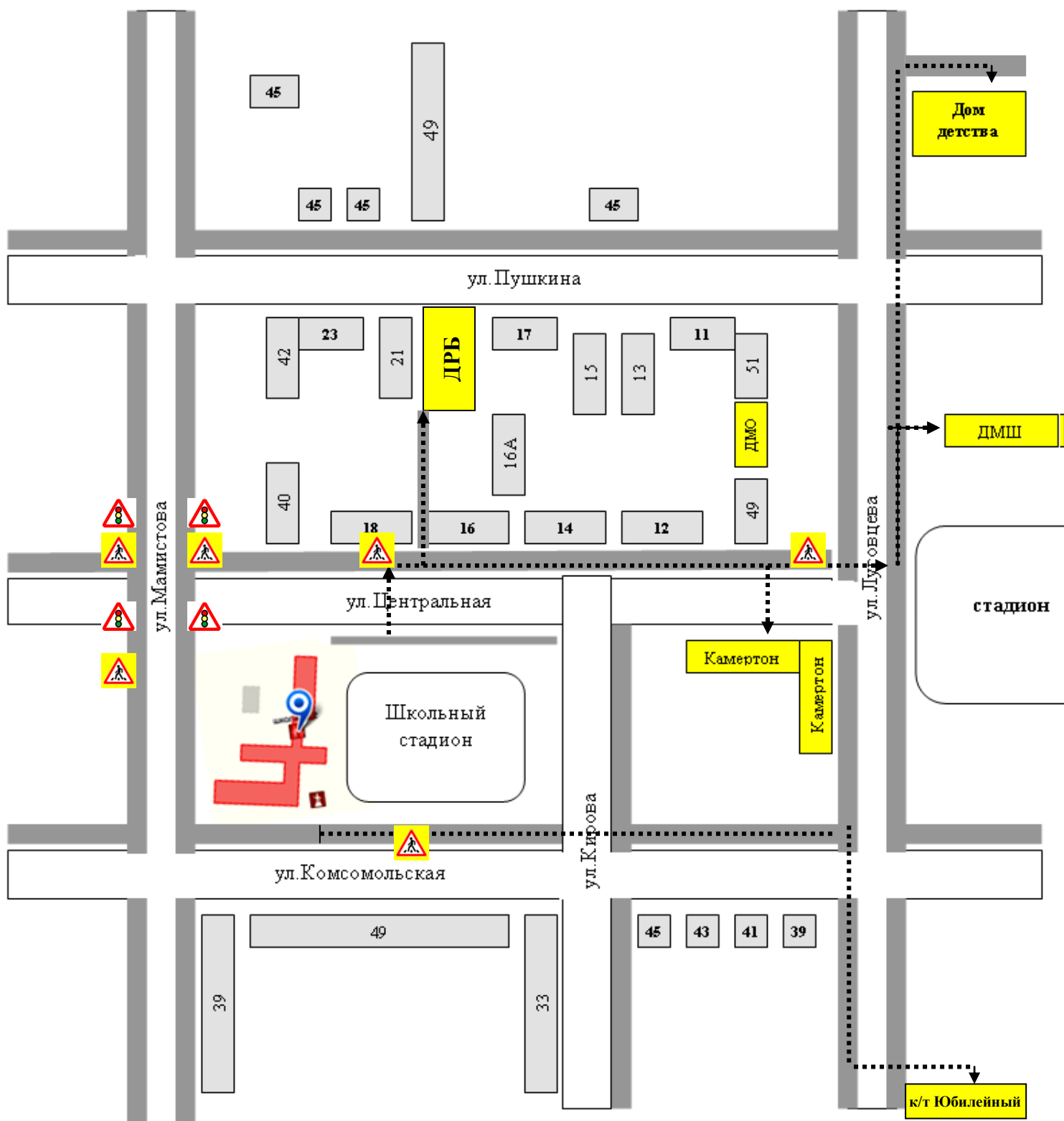
- |   |                   |   |  |
|---|-------------------|---|--|
|  | - жилая застройка |  | - организация дополнительного образования  |
|  | - проезжая часть  |  | - движение транспортных средств  |
|  | - тротуар         |  | - движение детей в(из) ОУ  |
|  | - светофор        |  | - пешеходный переход   |
|  | - светофор Т7     |  | - участок дороги с искусственной неровностью (неровностями) для принудительного снижения скорости. |




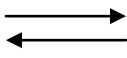


**Схема организации дорожного движения в непосредственной близости от образовательного учреждения с размещением соответствующих технических средств, маршруты движения детей и расположение парковочных мест**



- |   |                            |  |   |
|---|----------------------------|--|---|
|   | - Ограждение ОУ            |  | - Направление движения транспортного потока                               |
|   | - Искусственная неровность |  | - Направление движения детей от остановок маршрутных транспортных средств |
|  | - Искусственное освещение  |  |   |

## Маршруты движения организованных групп детей от ОУ к организациям дополнительного образования



- |   |                   |   |   |
|---|-------------------|---|---|
|  | - жилая застройка |  | - организации доп.образования   |
|  | - проезжая часть  |  | - движение транспортных средств   |
|  | - тротуар         |  | - направление безопасного движения групп детей к организациям доп.образования |